



**Общество с ограниченной ответственностью  
«Газпром проектирование»**

**Московский филиал**

**Заказчик – ООО «Газпром газификация»**

**«Утверждено**

**от «\_\_\_» \_\_\_\_\_ 202\_ г № \_\_\_\_\_»**

**ДОКУМЕНТАЦИЯ ПО ПЛАНИРОВКЕ ТЕРРИТОРИИ**

**Проект планировки и межевания территории**

**ГАЗОПРОВОД МЕЖПОСЕЛКОВЫЙ К Д. ПЛОЩАНКИ, Д. ЗАНИНО  
МУНИЦИПАЛЬНОГО ОБРАЗОВАНИЯ ТУЛА ТУЛЬСКОЙ ОБЛАСТИ**

**ТОМ 5**

**Основная часть проекта межевания территории. Графическая часть**

**3913.001.П.0/0.0002-ПМТ1**



Общество с ограниченной ответственностью  
«Газпром проектирование»

Московский филиал

Заказчик – ООО «Газпром газификация»

**ДОКУМЕНТАЦИЯ ПО ПЛАНИРОВКЕ ТЕРРИТОРИИ**  
**Проект планировки и межевания территории**

**ГАЗОПРОВОД МЕЖПОСЕЛКОВЫЙ К Д. ПЛОЩАНКИ, Д. ЗАНИНО**  
**МУНИЦИПАЛЬНОГО ОБРАЗОВАНИЯ ТУЛА ТУЛЬСКОЙ ОБЛАСТИ**

**ТОМ 5**

**Основная часть проекта межевания территории. Графическая часть**

**3913.001.П.0/0.0002-ПМТ1**

Заместитель директора  
Московского филиала  
по производству



Ю.М. Комиссаров

Главный инженер проекта

М.Н. Ионова

Инд. № подл.	
Подпись и дата	
Взам. инв. №	

**Список исполнителей**

Начальник  
Центра подготовки производства



М.С. Коновальцев

---

(подпись, дата)

Главный специалист отдела разработки  
документации по планировке территорий



Ю.Ю. Бовбас

---

(подпись, дата)

Ведущий инженер отдела разработки  
документации по планировке территорий



Т.С. Янин

Главный инженер проекта



М.Н. Ионова

---

(подпись, дата)

**Список участников работ**

Т.С. Янин – разработка документации по планировке территории

<b>Обозначение</b>	<b>Наименование</b>	<b>Примечание</b>
3913.001.П.0/0.0002-ПМТ2-С	Содержание тома 6	3
3913.001.П.0/0.0002-ПМТ2-СД	Состав документации по планировке территории	4
3913.001.П.0/0.0002-ПМТ2.ВКМ	Ведомость картографических материалов	5
3913.001.П.0/0.0002-ПМТ2	Текстовая часть	6

### Состав документации по планировке территории

Номер тома	Обозначение	Наименование документа	Примечания
Том 1	3913.001.П.0-0.0002-ППТ1	Основная часть проекта планировки территории. Графическая часть	-
Том 2	3913.001.П.0-0.0002-ППТ2	Основная часть проекта планировки территории. Положение о размещении линейного объекта	-
Том 3	3913.001.П.0-0.0002-ППТ3	Материалы по обоснованию проекта планировки территории. Графическая часть	-
Том 4	3913.001.П.0-0.0002-ППТ4	Материалы по обоснованию проекта планировки территории. Пояснительная записка	-
Том 5	3913.001.П.0-0.0002-ПМТ1	Основная часть проекта межевания территории. Графическая часть	-
Том 6	3913.001.П.0-0.0002-ПМТ2	Основная часть проекта межевания территории. Текстовая часть	-
Том 7	3913.001.П.0-0.0002-ПМТ3	Материалы по обоснованию проекта межевания. Графическая часть	-
Том 8	3913.001.П.0-0.0002-ПМТ4	Материалы по обоснованию проекта межевания. Пояснительная записка	-

### Ведомость картографических материалов


Наименование документации: «Газопровод межпоселковый к д. Площанки, д. Занино муниципального образования Тула Тульской области»


Обозначение: 3913.001.П.0/0.0002-ПМТ1.ВКМ


Организация: ООО «Газпром проектирование»

Дата создания: 08.08.2023 г.

№	Краткое наименование тома (книги)	Обозначение тома (книги)	Номер страницы (листа)	Номер рисунка, графического приложения, текстового приложения	Краткое наименование рисунка графического приложения, текстового приложения	Реквизиты лицензионного договора	Примечание
1	2	3	4	5	6	7	8
1	Том 5	3911.001.П.0/0.0002-ПМТ1.1	6	-	Основная часть проекта межевания территории М 1:2000	-	-

Составил: Ведущий инженер (Должность)  (подпись) Т.С Янин (И.О. Фамилия) 08.08.2023 г. (Дата)

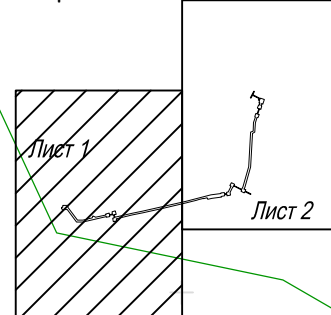
Проверил: Главный специалист (Должность)  (подпись) Ю.Ю. Бовбас (И.О. Фамилия) 08.08.2023 г. (Дата)

ГИП:  (подпись) М.Н. Ионова (И.О. Фамилия) 08.08.2023 г. (Дата)



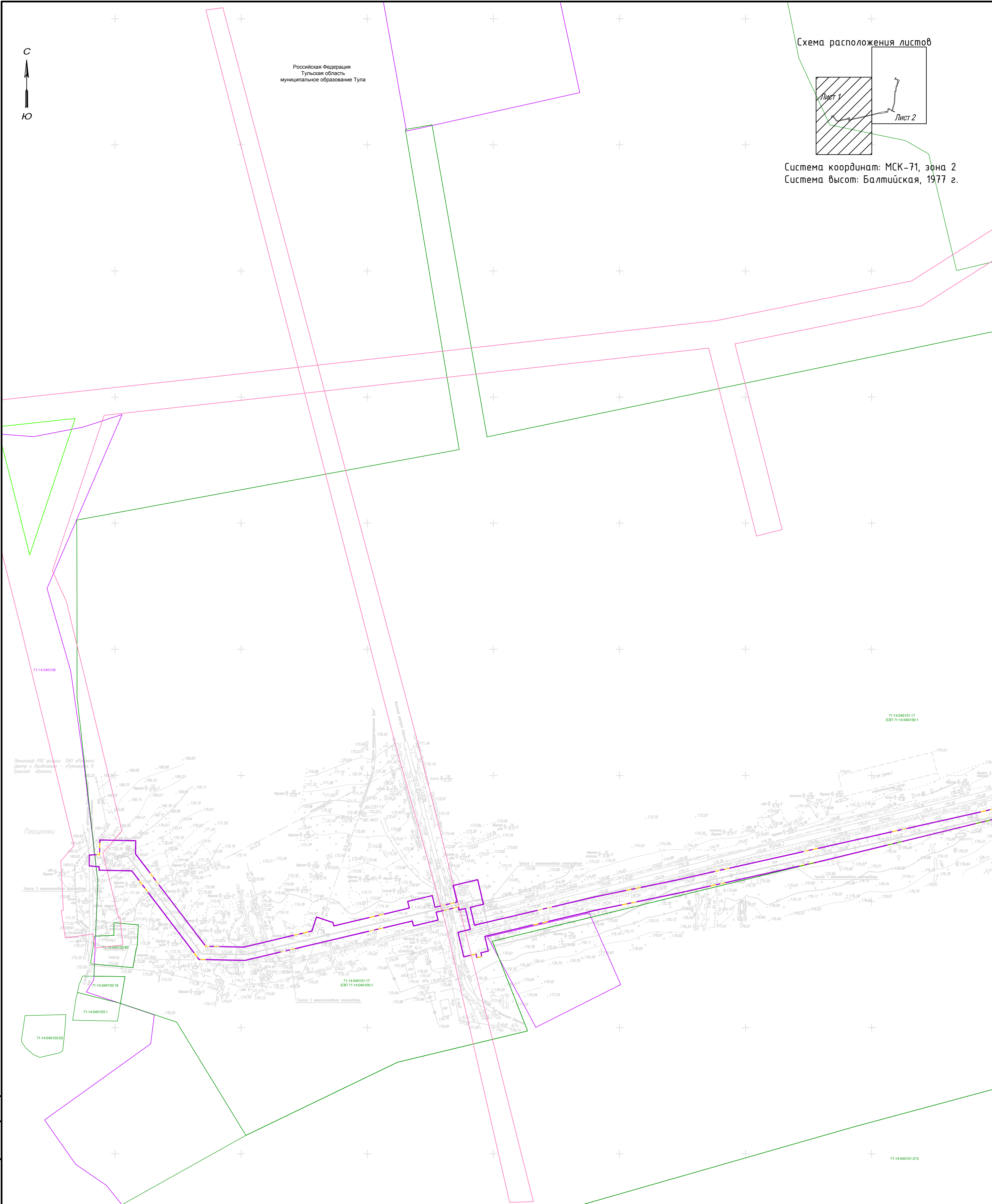
Российская Федерация  
Тульская область  
муниципальное образование Тула

Схема расположения листов



Система координат: МСК-71, зона 2  
Система высот: Балтийская, 1977 г.

Линия совмещения с листом 2



Согласовано  
Взам. инв. №  
Лист и дата  
Инв. № подл.

- Границы территории, в отношении которой осуществляется подготовка проекта межевания
- Границы существующих элементов планировочной структуры
- Границы планируемых элементов планировочной структуры
- 40:25:000161 - Границы и номера кадастровых кварталов по сведениям ЕГРН
- 40:25:000161:177 - Границы и номера существующих земельных участков по сведениям ЕГРН, в том числе изменяемых земельных участков

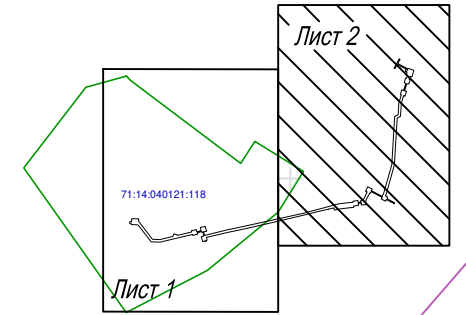
Примечание:  
 • Красные линии не устанавливаются на основании Федерального закона от 02.08.2019 г. № 283-ФЗ "О внесении изменений в Градостроительный кодекс Российской Федерации и отдельные законодательные акты Российской Федерации", красные линии - линии, которые обозначают границы территорий общего пользования и подлежат установлению, изменению или отмене в документации по планировке территории, отсутствуют.  
 • Красные линии, утвержденные в составе проекта планировки территории, или красные линии, утверждаемые, изменяемые проектом межевания территории - отсутствуют.  
 • Линии отступа от красных линий в целях определения мест допустимого размещения зданий, строений, сооружений не устанавливаются ввиду отсутствия красных линий.  
 • Границы земельных участков, образование которых предусмотрено схемой расположения земельного участка или земельных участков на кадастровом плане территории, срок действия которой не истек, отсутствуют.  
 • Границы изменяемых земельных участков, расположенных полностью или частично в границах зоны планируемого размещения линейного объекта, отсутствуют.  
 • Границы образуемых земельных участков в отношении которых предполагается их резервирование и (или) изъятие для государственных или муниципальных нужд, отсутствуют.

© ООО "Газпром проектирование", 2023 г.

						3913.001.П0-0.0002-ПМТ1			
						Газопровод межпоселковый к д. Площанки, д. Зануно			
						муниципального образования Тула Тульской области			
Изм.	Колуч.	Лист	№ док.	Подпись	Дата	Том 5. Проект межевания территории Графическая часть	Стация	Лист	Листов
Разработал	Янин				08.23		П	1	2
Проверил	Боббас				08.23				
Нач. отд.									
Н. контр.						Чертеж межевания территории			
ГИП	Иванова				08.23	М 1:2000			



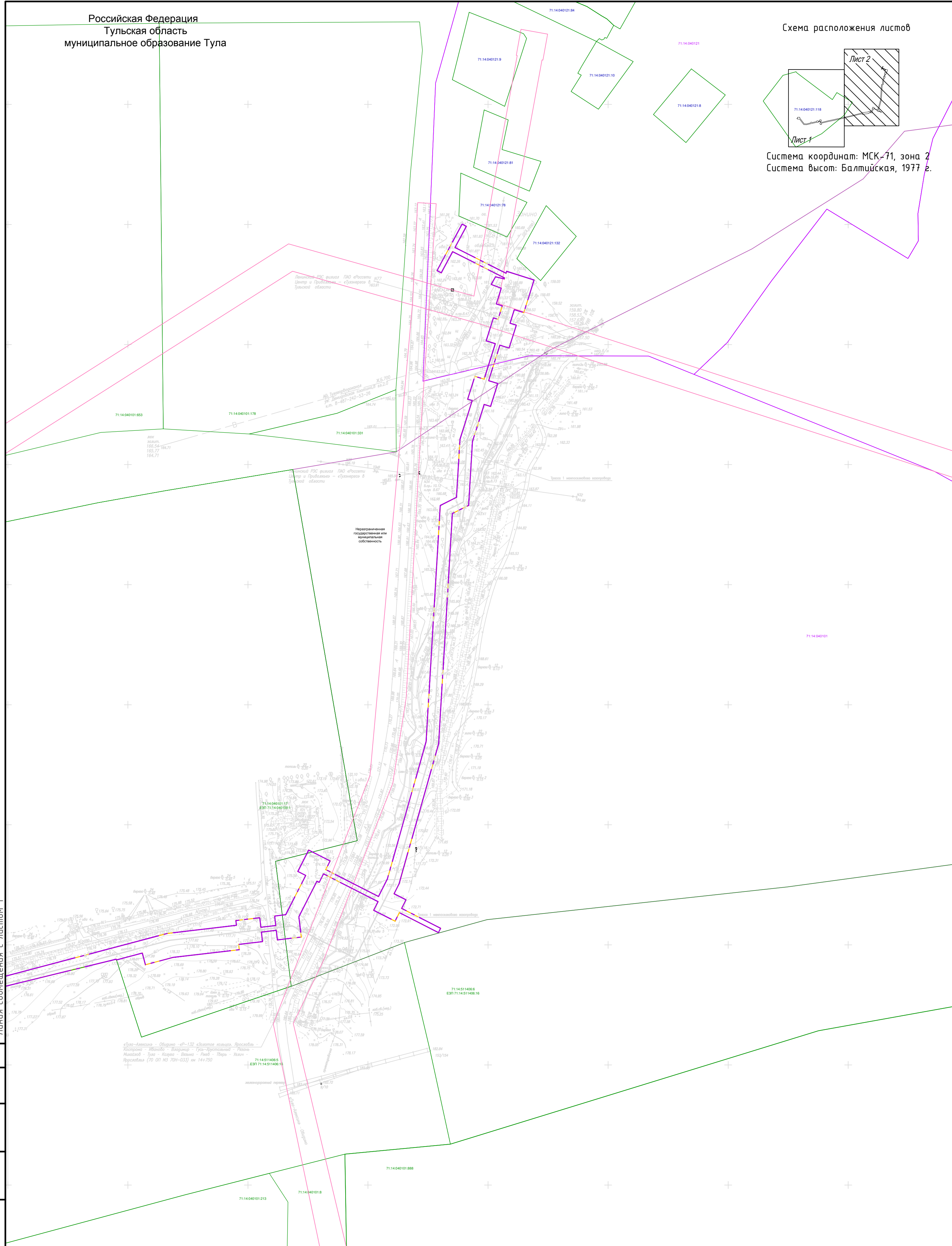




Система координат: МСК-71, зона 2  
Система высот: Балтийская, 1977 г.


Линия совмещения с листом 1

Согласовано	
Взам. инж. №	
Подп. и дата	
Инв. № подл.	



© ООО "Газпром проектирование", 2023 г.

3913.001.П.0-0.0002-ПМТ1					
Газопровод межпоселковый к д. Площанки, д. Занино					
муниципального образования Тула Тульской области					
Изм.	Колуч.	Лист	№ док.	Подпись	Дата
Разработал	Янин			<i>Янин</i>	08.23
Проверил	Бовбас			<i>Бовбас</i>	08.23
Нач. отд.					
Н. контр.					
ГИП	Дюнова			<i>Дюнова</i>	08.23
Том 5. Проект межевания территории				Стадия	Лист
Графическая часть				П	2
Чертеж межевания территории				Листов	2
М 1:2000					





## Лист регистрации изменений

Регистрация изменений								
Изм.	Номера листов (страниц)				Всего листов (страниц) в док.	Номер док.	Подп.	Дата
	измененных	замененных	новых	аннулиро ванных				